

Κερκόπορτα Ηνωμένων Πολιτειών για το Αιγαίο!

Η δεύτερη επιστολή Μπλίνκεν προς το Κογκρέσο διευκολύνει και εξυπηρετεί την Τουρκία να αμφισβητεί μόνιμα την ελληνική κυριαρχία σε νησιά και βραχονησίδες
25.02.2024 • 22:03

Διαβάζεται σε 1 '

[_σχόλια](#)

Must Read

[ΑΠΟΨΕΙΣ](#) 28.03.2024 • 14:23

[Καταστρέψτε την Ελλάδα!](#)

[ΕΛΛΑΔΑ](#) 30.03.2024 • 14:15

[Τα δύο πρόσωπα της Ελλάδας](#)

[LIFESTYLE](#) 30.03.2024 • 9:01

[Casual εμφάνιση της Γιάννας Αγγελοπούλου σε ιστορική ταβέρνα στην Ακαδημία Πλάτωνος](#)

[ΠΟΛΙΤΙΚΗ](#) 30.03.2024 • 15:15

[Με μία ιστορική ομιλία ο Κώστας Καραμανλής γκρέμισε τον «Μητσοτακισμό»](#)

[ΚΥΡΙΟΣ ΜΑΞΙΜΟΣ](#) 29.03.2024 • 20:08

[Η ιστορία μιας φωτογραφίας και μιας ζωής δεν καίγεται στην καύτρα ενός πούρου...](#)

Ανανέωση: 26.02.2024 • 3:08

Η κυβέρνηση Μπάιντεν με όχι μία, αλλά δύο επιστολές του Αμερικανού ΥΠΕΞ **Μπλίνκεν** προς το Κογκρέσο για τις εγγυήσεις πώλησης των **F-16** στην **Τουρκία** τη διευκολύνει και την εξουσιοδοτεί να αμφισβητεί μόνιμως και πλήρως την **ελληνική κυριαρχία** σε νήσους, νησίδες και βραχονησίδες στο **Αιγαίο**, με την **κυβέρνηση Μητσοτάκη** να μην έχει αντιληφθεί τη **θανάσιμη/καταστροφική παγίδα** για την ελληνική κυριαρχία στο Αιγαίο και τα κόμματα της αντιπολίτευσης να βρίσκονται σε εγκληματική νιρβάνα, γεγονός που οδηγεί σε **μοιρασιά** της ελληνικής κυριαρχίας στο Αιγαίο.

- Από την **Κύρα Αδάμ**

Η **επιστολή** για τους περιορισμούς πώλησης των F-16 στην Τουρκία **παρουσιάστηκε δημοσιογραφικά ως ελληνική επιτυχία**, και

τούτο διότι ουδείς από την κυβέρνηση ή τους αρμόδιους εμπειρογνώμονες κατάλαβε τη φράση «**διεθνώς αναγνωρισμένη κυριαρχία**». Ο Αμερικανός ΥΠΕΞ Μπλίνκεν απέστειλε στο Κογκρέσο την πρώτη **απόρρητη επιστολή** του για την έγκριση πώλησης ανταλλακτικών και νέων F-16 στην Τουρκία, **εμπλέκοντας τα τουρκικά F-16 με τα ελληνικά F-35 «για τη διατήρηση της ισορροπίας δυνάμεων».**

Ομως, με κίνητρο την προεκλογική περίοδο στις **ΗΠΑ** και την άγρα ψήφων του ελληνικού και κυπριακού λόμπι, ομάδα Αμερικανών γερουσιαστών πέριξ του γερουσιαστή **Μπομπ Μενέντεξ** και Ελληνοαμερικανών παραγόντων απαίτησαν και **δεύτερη επιστολή Μπλίνκεν στο Κογκρέσο, με στόχο να φαίνονται καθαρά και ξάστερα οι δεσμεύσεις της Τουρκίας να μη χρησιμοποιήσει τα F-16 κατά της Ελλάδας.**

Αυτή ήταν η αφορμή ώστε το Στέιτ Ντιπάρτμεντ, με τη συνεργασία και τη συνδρομή της φιλοτουρκικής Νομικής Υπηρεσίας του αμερικανικού Υπουργείου Εξωτερικών, την παρούσα περίοδο, να διατυπώσουν τη δεύτερη **επιστολή Μπλίνκεν προς το Κογκρέσο, με την οποία δίνονται το δικαίωμα και η εξουσιοδότηση στην Αγκυρα από τις ΗΠΑ να κατακερματίζει την ελληνική κυριαρχία και όλα τα εθνικά ελληνικά συμφέροντα εντός του FIR Αθηνών.** Γεγονός που επιτρέπει στην Τουρκία να επιστρέφει σε εποχή και πράξεις Ιμίων 1996, με τη **Διακήρυξη των Αθηνών** να φαντάζει πλέον... κουρελόχαρτο.

Συγκεκριμένα, σ' αυτή τη δεύτερη επιστολή Μπλίνκεν αναφέρεται επί λέξει: «...*Αν ένας σύμμαχος του NATO πραγματοποιήσει επανειλημμένες παραβιάσεις εντός των διεθνών αναγνωρισμένων συνόρων άλλου συμμάχου, οι ΗΠΑ θα προσπαθήσουν να λύσουν διπλωματικά την κατάσταση. Αν η κατάσταση δεν μπορεί να επιλυθεί μέσω κανονικής διπλωματικής οδού, οι ΗΠΑ θα χρησιμοποιήσουν πρόσθετα πολιτικά και οικονομικά εργαλεία για την επίλυση της κατάστασης*». **Με τον περίτεχνο όρο «διεθνώς αναγνωρισμένα σύνορα»** μεταξύ συμμάχων του NATO, εν προκειμένω Ελλάδα και Τουρκία, **οι ΗΠΑ βάζουν ευθέως εναντίον της ελληνικής κυριαρχίας στα 10 ν.μ. του εθνικού εναερίου χώρου στο Αιγαίο, εναντίον της ελληνικότητας και της ελληνικής κυριαρχίας στις νησίδες και βραχονησίδες του Αιγαίου, ενώ καθιστούν ανύπαρκτο το FIR Αθηνών.**

Προσφέρουν, δηλαδή, ακόμα ένα δώρο στον **Ερντογάν**, στις βλέψεις και διεκδικήσεις του εναντίον της ελληνικής κυριαρχίας και των ελληνικών συμφερόντων στο Αιγαίο, υποστηρίζοντας πλέον φανερά και ευθέως τις τουρκικές θέσεις σε βάρος της Ελλάδας. Και, μάλιστα, μέσω επίσημης επιστολής προς το Κογκρέσο, που στόχο είχε να απαγορεύσει στην Τουρκία να

χρησιμοποιήσει σε βάρος της Ελλάδας τα αμερικανικής παραγωγής F-16 που θα παραλάβει.

Το απόρρητο έγγραφο «ακυρώνει» το FIR Αθηνών και τα 10 μίλια του εθνικού εναέριου χώρου

Σημειώνεται ότι η δεύτερη επιστολή Μπλίνκεν:

- **Πρώτον**, εκμεταλλεύεται το γεγονός ότι η Ελλάδα από τις εκβολές του Εβρου μέχρι ανατολικά του Καστελόριζου δεν έχει συνεχόμενα θαλάσσια σύνορα με την Τουρκία, παρά μόνον τη μέση γραμμή μεταξύ των ελληνικών νησιών κι ακτών της Τουρκίας.

Αλλά ακόμα και αυτή η μέση γραμμή δεν είναι συμφωνημένη μεταξύ Ελλάδας και Τουρκίας – και λόγω υπαιτιότητας και λόγω βλέψεων της Τουρκίας. Μεταξύ, όμως, Σαμοθράκης και Λήμνου, Λήμνου και Λέσβου, Λέσβου και Χίου, Χίου και Σάμου, Ρόδου και Καστελόριζου κ.λπ. δεν υπάρχουν καθόλου ελληνοτουρκικά σύνορα, ούτε αυτά μπορούν να καθοριστούν ποτέ, δεδομένου ότι οι αποστάσεις από τις τουρκικές ακτές με τα ελληνικά νησιά είναι μεγαλύτερες των χωρικών υδάτων των δύο χωρών (6+6=12 ν.μ.) και δεν υπάρχει μέση γραμμή.

Με την αμερικανική διατύπωση-δούρειο ίππο, που παρουσιάζεται παραπλανητικώς ως προστασία της ελληνικής κυριαρχίας, «εντός διεθνώς αναγνωρισμένων συνόρων», παρέχεται το δικαίωμα στην Τουρκία να εισέρχεται με τα αμερικανικά F-16 ανεξέλεγκτα στο Αιγαίο μέσω διεθνούς εναέριου χώρου, π.χ. μεταξύ Λήμνου και Λέσβου και χωρίς κατάθεση σχεδίου πτήσης, να αλωνίζει στον διεθνή εναέριο χώρο του Αιγαίου, και να εξέρχεται από τη διεθνή θάλασσα και τον διεθνή εναέριο χώρο μεταξύ Ρόδου – Καστελόριζου, έχοντας έτσι τον επιχειρησιακό έλεγχο (με όλα τα τουρκικά στρατιωτικά αεροπορικά μέσα) στο σύνολο του διεθνούς εναερίου χώρου του Αιγαίου και της Μεσογείου.

Και τούτο διότι **σύμφωνα με την επιστολή Μπλίνκεν** και κατ' εφαρμογή της επιστολής αυτής, **η Τουρκία δεν παραβιάζει διεθνώς αναγνωρισμένα σύνορα**, δεδομένου ότι η διεθνής θάλασσα και ο διεθνής εναέριος χώρος δεν αποτελούν βάσει του Διεθνούς Δικαίου αναγνωρισμένα σύνορα. Παράλληλα, όσον αφορά τα στρατιωτικά αεροσκάφη -ήτοι τα αμερικανικής παραγωγής F-16- καταργείται και το FIR Αθηνών, το οποίο δεν αποτελεί αναγνωρισμένα σύνορα Ελλάδας – Τουρκίας.

- **Δεύτερον**, σύμφωνα με τη Σύμβαση του Σικάγο και το Δίκαιο Θάλασσας, αλλά και τις δηλώσεις Μητσοτάκη – Γεραραπετρίτη ότι η Ελλάδα έχει 6 ν.μ. κυριαρχία, αποδεικνύεται ότι τα νησιά Σαμοθράκη,

Λήμνος, Λέσβος, Ρόδος, Καστελόριζο κ.λπ. έχουν διεθνώς αναγνωρισμένη κυριαρχία τα 6 ν.μ., κάτι που αποδέχεται και εφαρμόζει και το ΝΑΤΟ.

Ετσι, με τη δεύτερη επιστολή Μπλίνκεν ο εναέριος χώρος στα νησιά πέραν των 6 ν.μ. (6-10 ν.μ.) δεν αποτελεί διεθνώς αναγνωρισμένη ελληνική κυριαρχία, με αποτέλεσμα να **μπορούν τα τουρκικά F-16 και τα UAVs να πετάνε στα 6-9 ν.μ. από τα νησιά, «κονταίνοντας» την ελληνική κυριαρχία**, χωρίς κανένα αντάλλαγμα για την κυβέρνηση Μητσοτάκη και πολύ περισσότερο για την Ελλάδα.

- **Τρίτον**, οι αμφισβητήσεις και οι διεκδικήσεις της Τουρκίας σε βάρος της Ελλάδας, ως μεμονωμένο και συνεχόμενο γεγονός, και σε βάρος της κυριαρχίας και των εθνικών συμφερόντων της Ελλάδας αποτελούν ελεγχόμενο και αντιμετωπίσιμο πρόβλημα. **Μετατρέπονται, όμως, σε επικίνδυνη απειλή, όταν η κυβέρνηση Μητσοτάκη δεν μπορεί να υποστηρίξει νομικά -και, μάλιστα, σε διεθνές πλαίσιο- την ίδια την ελληνική κυριαρχία.**

Συγκεκριμένα, η Τουρκία αμφισβητεί την ελληνικότητα σε μεγάλο αριθμό νησίδων και βραχονησίδων στο Αιγαίο. Εστειλε, μάλιστα, και επιστολή στον ΟΗΕ, με την οποία αμφισβητεί την κυριαρχία σε νησιά, νησίδες και βραχονησίδες στο Αιγαίο. Ωστόσο, η κυβέρνηση Μητσοτάκη έχει διαπιστωθεί ότι είναι **ανίκανη να διασφαλίσει την ελληνικότητα νησίδων και βραχονησίδων στο Αιγαίο.**

Αυτό αποδεικνύεται από το γεγονός ότι η κυβέρνηση Μητσοτάκη **απέστειλε στον ΟΗΕ απαντητική επιστολή επί υπουργίας ΥΠΕΞ Δένδια**, στην οποία αναγράφεται ότι νησίδες και βραχονησίδες στο Αιγαίο παραχωρήθηκαν στην Ελλάδα με τις Συνθήκες Λωζάννης και Παρισίων. Ομως, στις δυο αυτές Συνθήκες **πουθενά δεν αναγράφεται ότι οι νησίδες και οι βραχονησίδες παραχωρήθηκαν στην Ελλάδα με τις Συνθήκες**, ούτε καν αναγράφουν τις λέξεις «νησίδες» και «βραχονησίδες».

Το γεγονός αυτό αποτελεί **εγκληματική αδιαφορία της κυβέρνησης σε βάρος της ελληνικής κυριαρχίας**, δεδομένου ότι οι νησίδες και οι βραχονησίδες, μολοντί είναι ελληνικότατες, η κυβέρνηση, είτε από αδιαφορία είτε από αδυναμία ή από σκοπιμότητα (:), δεν τις υποστηρίζει νομικά, με αποτέλεσμα η χώρα να γίνεται διεθνώς ρεζίλι και να μειώνεται η ελληνική κυριαρχία στο Αιγαίο. Και τούτο διότι η **ελληνικότητα των βραχονησίδων δεν αναγράφεται στις Συνθήκες, αλλά σε διεθνείς συμβάσεις με την υπογραφή της Τουρκίας**, τις οποίες, δυστυχώς, η κυβέρνηση δεν μπαίνει στον κόπο να εντοπίσει, για να διασφαλίσει την ελληνική κυριαρχία στο Αιγαίο.

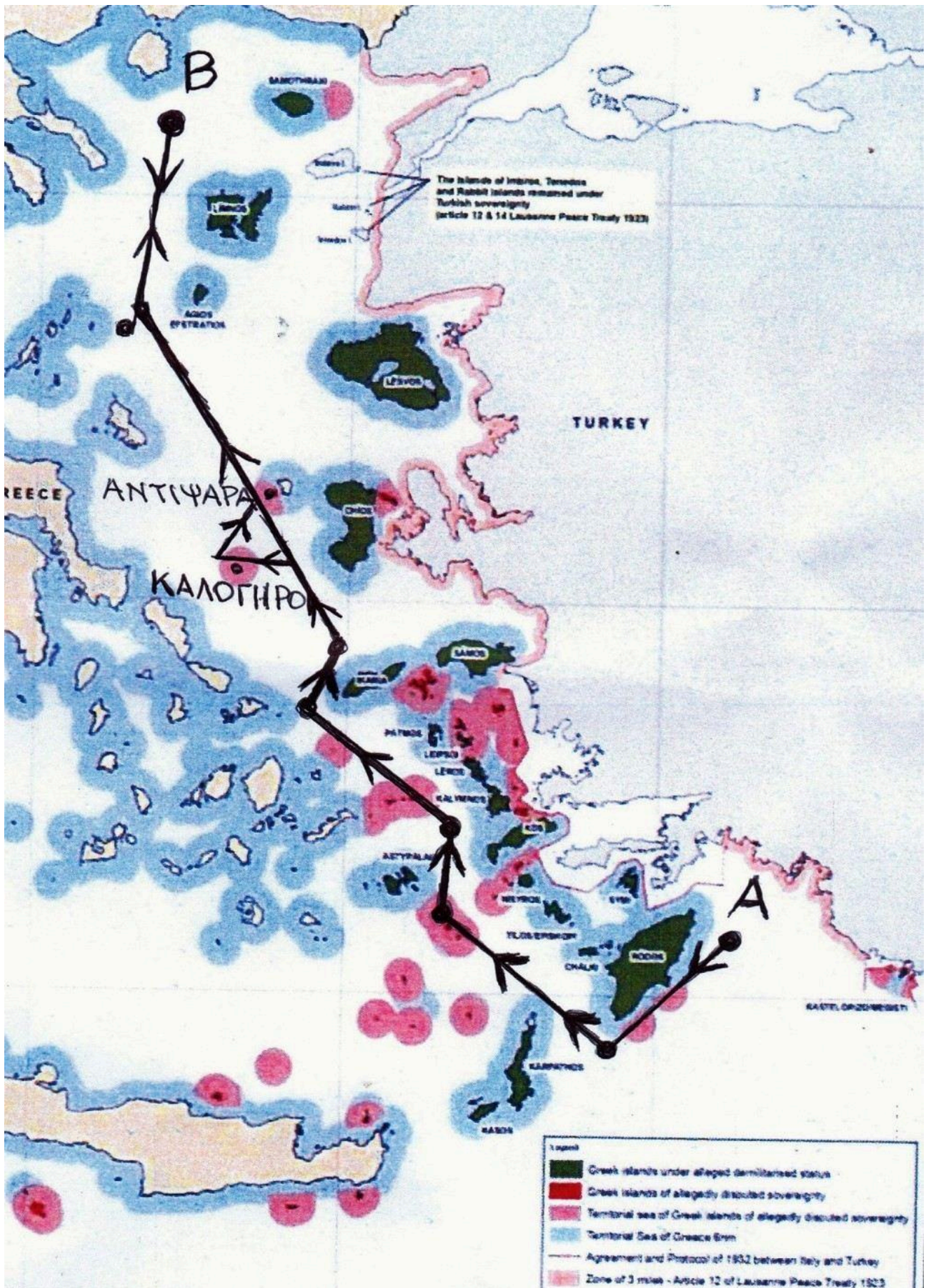
Με βάση τη δεύτερη επιστολή, η κυβέρνηση των ΗΠΑ διασφαλίζει την ελληνική κυριαρχία από τα τουρκικά F-16 μόνον από τις εκβολές του Εβρου μέχρι το Διδυμότειχο, διότι εκεί υπάρχουν ελληνοτουρκικά σύνορα, αναγνωρίζοντας διεθνώς την ελληνική κυριαρχία με βάση τη Συνθήκη της Λωζάννης. Από τον Εβρο μέχρι το Καστελόριζο, οι ΗΠΑ θέτουν το Αιγαίο στο έλεος του Ερντογάν, διότι στη διεθνή θάλασσα δεν υπάρχει κυριαρχία.

Η δεύτερη επιστολή Μπλίνκεν «καρμανιόλα» για την ελληνική κυριαρχία κι τα εθνικά συμφέροντα στο Αιγαίο δεν μπορεί να αποτελεί έκπληξη, καθώς ακολουθεί κατά γράμμα την Εκθεση της Διεύθυνσης Ερευνών του Κογκρέσου για τις αμερικανοτουρκικές σχέσεις το 2023. Η ελεεινή αυτή Εκθεση, στην οποία η ελληνική κυβέρνηση ουδόλως αντέδρασε, χαρακτηρίζει επισήμως ελληνικά νησιά του Αιγαίου ως μη ελληνικά, αλλά διαφιλονικούμενα, υποστηρίζοντας ότι οι τουρκικές υπερπτήσεις δεν παραβιάζουν ελληνική κυριαρχία στα νησιά, διότι αυτά δεν είναι ελληνικά, αλλά διαφιλονικούμενα.

Στον σχετικό Χάρτη της Εκθεσης του Κογκρέσου, που παραθέτει η «κυριακάτικη δημοκρατία» ως τεκμήριο για την κυβέρνηση Μπάιντεν, από το 2023 δεν είναι ελληνικά (με ροζ χρώμα στον Χάρτη) τα νησιά, νησίδες και βραχονησίδες:

- ο Στην περιοχή της Κρήτης: Γαύδος, Χρυσή, Κουφονήσι, Δία, Δραγονάδα, Ελάσσα.
- ο Στην περιοχή της Καρπάθου: Αστακίδα, Ζαφορά, Παχεία, Μακρά.
- ο Καθώς και οι νησίδες και βραχονησίδες Στεφανία, Ποντικούσα, Γιαλί, Ιμια, Ψέριμος, Λειψοί, Φαρμακονήσι, Αρκιοί, Αγαθονήσι, Αγρελούσα, Χταπόδια, Μελαμπιοί, Δονούσα, Καλόγεροι, Αντίψαρα, Οινούσες, Τζουράφα, Στρογγύλη και Χήνα.

Ητοι, 29 ελληνικά νησιά, νησίδες και βραχονησίδες κατά την κυβέρνηση Μπάιντεν -και την Τουρκία, παράλληλα- δεν έχουν ελληνική κυριαρχία, είναι διαφιλονικούμενα και αδέσποτα, χωρίς ιδιοκτησιακό καθεστώς, αφού δεν ανήκουν ούτε στην Ελλάδα ούτε στην Τουρκία. Και αυτή η δεύτερη επιστολή Μπλίνκεν στο Κογκρέσο αποτελεί ένα δεύτερο θείο δώρο στον Ερντογάν, ο οποίος «απελευθερώνεται» ώστε να κατακερματίζει την ελληνική κυριαρχία με τη βούλα της κυβέρνησης Μπάιντεν.



Στον χάρτη της Έκθεσης του Αμερικανικού Κογκρέσου 29 νησιά μας έχουν ροζ

χρώμα και χαρακτηρίζονται διαφιλονικούμενα. Στον ίδιο χάρτη βλέπουμε τις σχεδόν καθημερινές παραβιάσεις της ελληνικής κυριαρχίας από τα τουρκικά UAVs

Η Τουρκία εξακολουθεί σε καθημερινή σχεδόν βάση να διατρέχει με τα UAVs ανενόχλητη την ελληνική κυριαρχία στο Αιγαίο, από τη Ρόδο μέχρι τη Θάσο, με επιστροφή, καταλαμβάνοντας ελληνικές νήσους νησίδες και βραχονησίδες, εκδίδοντας και τη σχετική παράνομη διεθνή αγγελία μέσα στο FIR Αθηνών (βλέπε χάρτη).

=====

Backdoor of the United States for the Aegean!

Blinken's second letter to Congress facilitates and serves Turkey to permanently challenge Greek sovereignty over islands and islets

25.02.2024 • 22:03

The Biden administration with not one, but two letters from the US Secretary of State **Blinken** to the Congress on the guarantees of the sale of **F-16s** to **Turkey facilitates and authorizes it to permanently and completely question the Greek sovereignty over islands, islets and islets** in the **Aegean**, with the **Mitsotakis government** not having realized the **deadly/disastrous trap** for Greek sovereignty in the Aegean and the opposition parties being in a criminal nirvana, which **leads to a division of Greek sovereignty in the Aegean.**

From **Kyra Adam**

The letter on the restrictions on the sale of F-16s to Turkey **was presented journalistically as a Greek success**, and this **because none of the government or the competent experts understood the phrase "internationally recognized sovereignty"**. US Secretary of State Blinken sent his first **secret letter** to Congress on the approval of the sale of spare parts and new F-16s to Turkey, **involving the Turkish F-16s with the Greek F-35s "to maintain the balance of power"**.

However, motivated by the pre-election period in the **USA** and the fierce votes of the Greek and Cypriot lobby, a group of American senators around Senator **Bob Menendez** and Greek-American actors demanded a **second letter from Blinken to Congress, with the aim of making clear and clearly visible Turkey's commitments to do not use the F-16s against Greece.**

This was the occasion for the State Department, with the cooperation and assistance of the pro-Turkish Legal Service of the US Department of State, at this time, to formulate the second Blinken **letter** to Congress, **giving the right and authorization to Ankara from the US to fragment Greek sovereignty and all national Greek interests**

within the Athens FIR. A fact that allows Turkey to return to the era and actions of 1996, with the **Declaration of Athens** now looking like... rag paper.

In particular, in this second letter Blinken states verbatim: "...If a NATO ally commits repeated violations within the internationally recognized borders of another ally, the US will try to resolve the situation diplomatically." If the situation cannot be resolved through normal diplomatic channels, the US will use additional political and economic tools to resolve the situation. **With the fancy term "internationally recognized borders" between NATO allies, in this case Greece and Turkey, the US is striking directly against Greek sovereignty at 10 p.m. of the national airspace in the Aegean, against Greekness and Greek sovereignty over the islets and rocky islets of the Aegean, while rendering the Athens FIR non-existent.**

In other words, they offer another gift to Erdogan, in his aspirations and claims against Greek sovereignty and Greek interests in the Aegean, now openly and directly supporting Turkish positions at the expense of Greece. And, in fact, through an official letter to Congress, which aimed to prohibit Turkey from using the American-made F-16s it will receive at the expense of Greece.

Secret document 'nullifies' Athens FIR and 10 miles of national airspace

It is noted that the second Blinken letter:

- **Firstly,** it takes advantage of the fact that Greece from the mouth of the Evros to the east of Kastellorizos has no continuous sea border with Turkey, only the middle line between the Greek islands and the coast of Turkey.

But even this middle line is not agreed upon between Greece and Turkey both through fault and because of Turkey's views. However, between Samothraki and Lemnos, Lemnos and Lesvos, Lesvos and Chios, Chios and Samos, Rhodes and Kastellorizo, etc. there are no Greek-Turkish borders at all, nor can they ever be defined, since the distances from the Turkish coasts to the Greek islands are greater than the territorial waters of the two countries (6+6=12 nm) and there is no middle line.

With the American wording-Trojan horse, which is misleadingly presented as protection of Greek sovereignty, "within internationally recognized borders", Turkey is granted the right to enter the Aegean with the American F-16s unchecked through international airspace, e.g. between Lemnos and Lesvos and **without filing a flight plan,** to thresh in the international airspace of the Aegean, and to exit the international sea and the international airspace between Rhodes - Kastellorizos, thus having operational control (with all Turkish military aircraft) throughout the international airspace of the Aegean and the Mediterranean.

And this is because **according to the Blinken letter** and pursuant to this letter, **Turkey does not violate internationally recognized borders,** given that the international sea and international airspace do not constitute recognized borders under International Law.

At the same time, with regard to military aircraft - namely the American-made F-16 - the Athens FIR, which is not a recognized Greece-Turkey border, is also abolished.

- **Secondly**, according to the Chicago Convention and the Law of the Sea, but also the statements of Mitsotakis - Gerapetritis that Greece has 6 nautical miles. sovereignty, it is proved that the islands of Samothraki, Lemnos, Lesbos, Rhodes, Kastellorizo, etc. they have internationally recognized sovereignty at 6 nautical miles, which NATO also accepts and applies.

Thus, with the second Blinken letter, the airspace on the islands beyond 6 n.m. (6-10 n.m.) is not internationally recognized Greek sovereignty, with the result that **Turkish F-16s and UAVs can fly at 6-9 n.m. from the islands, "approaching" Greek sovereignty**, without any compensation for the Mitsotakis government and much more for Greece.

- **Thirdly**, Turkey's disputes and claims against Greece, as a single and continuous event, and against Greece's sovereignty and national interests are a controllable and manageable problem. **However, they turn into a dangerous threat when the Mitsotakis government cannot legally and indeed in an international context - support Greek sovereignty itself.**

In particular, **Turkey questions the Greekness of a large number of islets and islets in the Aegean. He even sent a letter to the UN**, in which he questions the sovereignty over islands, islets and islets in the Aegean. However, the Mitsotakis government has been found **incapable** of ensuring the Greekness of islets and islets in the Aegean.

This is proven by the fact that the Mitsotakis government **sent a reply letter to the UN under the Ministry of Foreign Affairs Dendias**, in which it is stated that islets and rocky islets in the Aegean were granted to Greece by the Lausanne and Paris Treaties. However, in these two Treaties, **nowhere is it written that the islets and islets were granted to Greece by the Treaties**, nor do they even mention the words "islands" and "rock islets".

This fact constitutes **a criminal indifference on the part of the government to the detriment of Greek sovereignty**, since the islets and islets, although they are completely Greek, the government, whether out of indifference or weakness or purposefulness (?), does not legally support them, with the result that country to become internationally resilient and reduce Greek sovereignty in the Aegean. And this is because **the Greekness of the rocky islands is not stated in the Treaties, but in international agreements signed by Turkey**, which, unfortunately, the government does not bother to identify, in order to ensure Greek sovereignty in the Aegean.

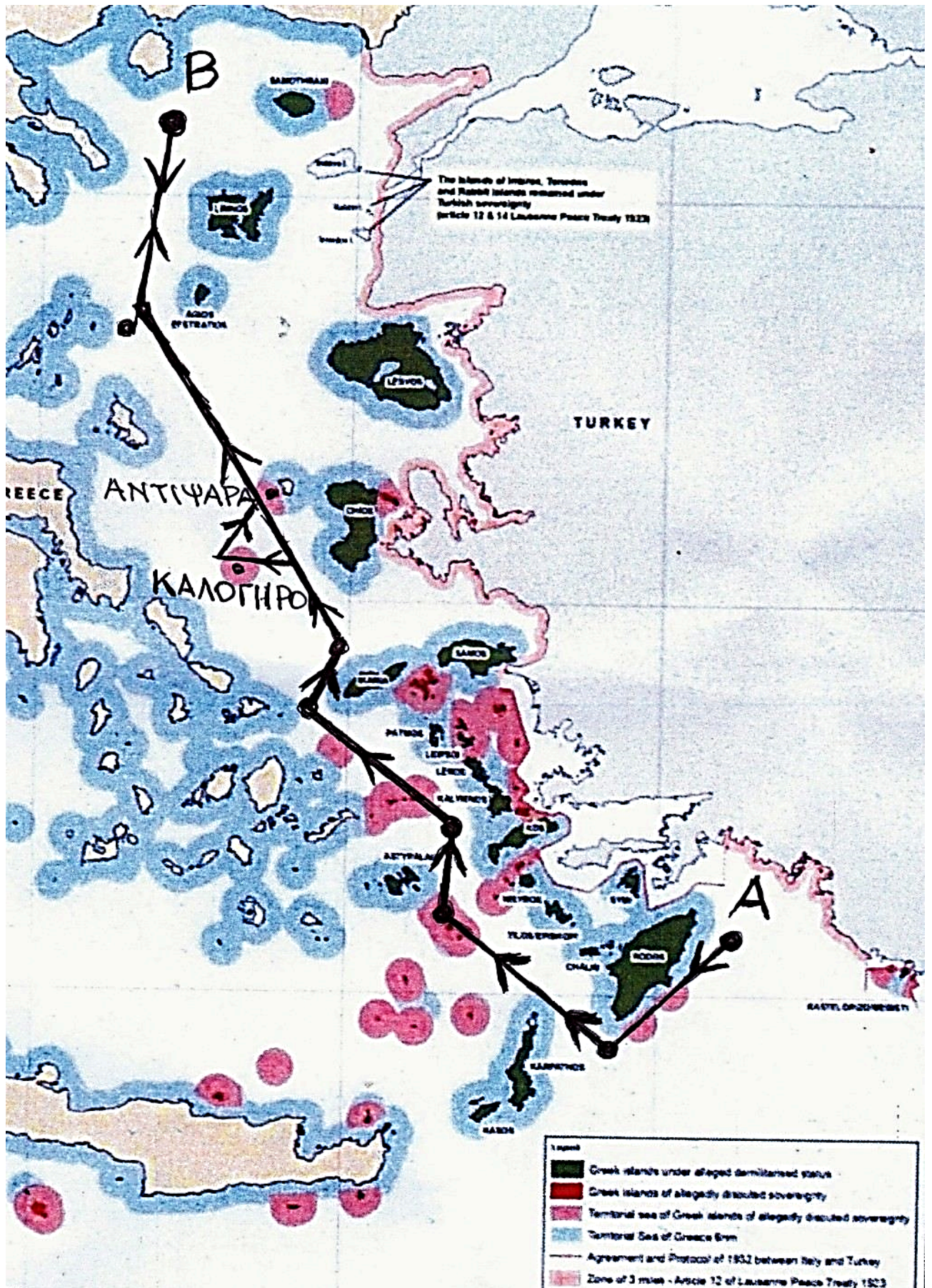
Based on the second letter, **the US government ensures Greek sovereignty from Turkish F-16s only from the mouth of the Evros to Didymoteicho**, because there is a Greek-Turkish border, internationally recognizing Greek sovereignty based on the Treaty of Lausanne. **From Evros to Kastellorizo, the US is putting the Aegean at the mercy of Erdogan**, because there is no sovereignty in the international sea.

Blinken's second "carmaniola" letter about Greek sovereignty and national interests in the Aegean cannot be a surprise, as **it follows to the letter the Report of the Congressional Research Directorate on US-Turkish relations in 2023**. This pitiful report, to which **the Greek government did not react at all**, officially characterizes Greek islands in the Aegean as non-Greek, but disputed, arguing that **Turkish overflights do not violate Greek sovereignty over the islands, because they are not Greek, but disputed**.

In the relevant Map of the Congress Report, cited by the "Sunday democracy" as a presumption for the Biden administration, **from 2023 the islands, islets and islets are not Greek (in pink on the Map)**:

- In the area of Crete: Gavdos, Chrysi, Koufonisi, Dia, Dragonada, Elassa.
- In the area of Karpathos: Astakida, Zafora, Pacheia, Makra.
- As well as the islets and rocky islets of Stefania, Pontikousa, Giali, Imia, Pserimos, Lipsi, Farmakonisi, Arkioi, Agathonisi, Agrelousa, Hatapodia, Melabioi, Donousa, Kalogeri, Antipsara, Oinuses, Tzourafa, Stroglyi and Khina.

Namely, **29 Greek islands, islets and rocky islets** according to the Biden administration and Turkey, at the same time do not have Greek sovereignty, they are disputed and stray, without ownership status, since they do not belong to either Greece or Turkey. And this second Blinken letter to Congress is a second godsend to Erdogan, who is "liberated" to fragment Greek sovereignty with the thumb of the Biden administration.



On the map of the Report of the American Congress, 29 of our islands are colored pink

and are marked as disputed. On the same map we see the almost daily violations of Greek sovereignty by Turkish UAVs

Turkey continues to run almost daily with UAVs undisturbed through Greek sovereignty in the Aegean, from Rhodes to Thassos, and back, occupying Greek islands, islets and rocky islets, issuing the relevant illegal international notice in the Athens FIR (see map).

=====

ABD'nin Ege'ye arka kapısı!

Blinken'in Kongre'ye yazdığı ikinci mektup, Türkiye'nin adalar ve adacıklar üzerindeki Yunan egemenliğine kalıcı olarak meydan okumasını kolaylaştırıyor ve hizmet ediyor

25.02.2024 • 22:03

Yenileme: 26.02.2024 • 3:08

Biden yönetimi, ABD Dışişleri Bakanı **Blinken'in Kongre'ye F-16'ların** Türkiye'ye satışının garantilerine ilişkin **bir değil iki mektubu**yla, Yunanistan'ın adalar, adacıklar ve adacıklar üzerindeki egemenliğini **kalıcı ve bütünüyle sorgulamasını kolaylaştırıyor ve yetkilendiriyor**. Miçotakis hükümetinin **Ege'de** Yunan egemenliğine yönelik **ölümcül/felaket dolu tuzağı** fark edememesi ve muhalefet **partilerinin canı bir nirvana içinde olması, Ege'de Yunan egemenliğinin bölünmesine yol açmaktadır**.

F-16'ların Türkiye'ye satışına ilişkin kısıtlamalara ilişkin **mektup, gazetecilere Yunanistan'ın başarısı olarak sunuldu** ve bunun **nedeni, hiçbir hükümetin veya yetkili uzmanların" uluslararası düzeyde tanınan egemenlik"** ifadesini anlamamasıydı. ABD Dışişleri Bakanı Blinken, **Türk F-16'larının Yunan F-35'leriyle birlikte "güç dengesini korumak amacıyla"** Türkiye'ye yedek parça ve yeni F-16 satışının onaylanmasına ilişkin ilk **gizli mektubunu** Kongre'ye gönderdi.

Ancak ABD'deki seçim öncesi dönemin ve Yunan ve Kıbrıs lobisinin yoğun oylarının etkisiyle, Senatör **Bob Menendez'in** etrafındaki bir grup Amerikalı senatör ve Yunan-Amerikalı aktörler, **Blinken'den Kongre'ye ikinci bir mektup talep etti**. **Türkiye'nin F-16'ları Yunanistan'a karşı kullanmayacağı yönündeki taahhütlerini açıkça görünür hale getirmesi**.

Bu, Dışişleri Bakanlığı'nın, ABD Dışişleri Bakanlığı'nın Türk yanlısı Hukuk Servisi'nin işbirliği ve yardımıyla, **Ankara'ya Türkiye'den hak ve yetki veren Kongre'ye ikinci Blinken mektubunu formüle etme fırsatıydı**. **ABD, Atina FIR'ı içinde Yunan egemenliğini ve tüm ulusal Yunan çıkarlarını parçalayacak**. **Atina Deklarasyonu'nun** artık paçavra gibi görüldüğü 1996 dönemine ve eylemlerine Türkiye'nin dönmesini sağlayan bir gerçek.

Özellikle, bu ikinci mektubunda Blinken kelimesi kelimesine şunu belirtmektedir: "...Eğer bir NATO müttefiki, başka bir müttefikin uluslararası olarak tanınan sınırları dahilinde tekrar tekrar ihlallerde bulunursa, ABD, durumu diplomatik olarak çözmeye çalışacaktır." Eğer

durum normal diplomatik kanallardan çözülemezse ABD, durumu çözmek için ek siyasi ve ekonomik araçlar kullanacak. 'ABD, NATO müttefikleri (bu örnekte Yunanistan ile Türkiye) arasındaki süslü "**uluslararası kabul görmüş sınırlar**" terimiyle **akşam 22:00'de doğrudan Yunanistan'ın egemenliğine saldırıyor. Ege'deki ulusal hava sahasının, Yunanlılığa ve Ege'deki adacıklar ve kayalık adacıklar üzerindeki Yunan egemenliğine karşı, Atina FIR'ını varolmayan hale getirmesi.**

Başka bir deyişle, Yunanistan'ın egemenliğine ve Ege'deki Yunan çıkarlarına karşı olan arzu ve iddialarıyla, artık açıkça ve doğrudan Yunanistan pahasına Türk pozisyonlarını destekleyen **Erdoğan'a bir hediye daha sunuyorlar.** Ve aslında Kongre'ye gönderilen resmi bir mektupla, Türkiye'nin Yunanistan pahasına alacağı Amerikan yapımı F-16'ları kullanmasını yasaklamayı hedefliyordu.

Gizli belge Atina FIR'ını ve 10 millik ulusal hava sahasını 'geçersiz kılıyor'

İkinci Blinken mektubunun:

- **Birincisi,** Evros'un ağzından Kastellorizos'un doğusuna kadar uzanan Yunanistan'ın Türkiye ile sürekli bir deniz sınırının bulunmamasından, sadece Yunan adaları ile Türkiye kıyıları arasındaki orta çizgiden faydalanılmasıdır.

Ancak Yunanistan ve Türkiye arasında bu orta çizgide bile hem hatalardan hem de Türkiye'nin görüşlerinden dolayı anlaşma sağlanamadı. Ancak Semadirek ve Limni, Limni ve Midilli, Midilli ve Sakız Adası, Sakız Adası ve Sisam, Rodos ve Kastellorizo vb. arasında. Türkiye kıyılarından Yunan adalarına olan mesafeler iki ülkenin karasularından (6+6=12 nm) fazla olduğundan, Yunanistan-Türk sınırları hiçbir şekilde yoktur ve hiçbir zaman da tanımlanamamaktadır. Orta hat.

Yunan egemenliğinin korunması olarak yanıltıcı bir şekilde sunulan Amerikan deyişimiyle Truva atı ile "uluslararası tanınmış sınırlar içinde" Türkiye'ye, uluslararası hava sahasından kontrolsüz olarak Amerikan F-16'larıyla Ege'ye girme hakkı veriliyor; Limni ile Midilli arasında ve **uçuş planı yapmadan,** Ege'nin uluslararası hava sahasında harman yapmak ve uluslararası denizden ve Rodos-Kastellorizos arasındaki uluslararası hava sahasından çıkmak ve böylece uluslararası alanda (tüm Türk askeri uçaklarıyla) operasyonel kontrole sahip olmak. Ege ve Akdeniz hava sahası.

Çünkü **Blinken mektubuna göre** ve bu mektuba göre, uluslararası deniz ve uluslararası hava sahasının uluslararası hukukta tanınmış sınırlar oluşturulmaması dikkate alındığında, **Türkiye uluslararası tanınmış sınırları ihlal etmemektedir.** Aynı zamanda askeri uçaklara (Amerikan yapımı F-16) ilişkin olarak, Yunanistan-Türkiye sınırı olarak tanınmayan Atina FIR'ı da kaldırılıyor.

- **İkincisi,** Chicago Konvansiyonu ve Deniz Hukuku'na göre, aynı zamanda Mitsotakis -Gerapetritis'in Yunanistan'ın 6 deniz mili olduğuna dair açıklamalarına göre. Egemenlik, Semadirek, Limni, Midilli, Rodos, Kastellorizo vb. adaların egemen olduğu kanıtlanmıştır. NATO'nun da kabul ettiği ve uyguladığı 6 deniz milinde uluslararası alanda tanınan egemenliğe sahiptirler.

Böylece ikinci Blinken mektubuyla 6 deniz milinin ötesindeki adalardaki hava sahası kapatılmış oldu. (6-10 nm.) uluslararası alanda tanınan Yunan egemenliği değildir, bunun sonucunda **Türk F-16'ları ve İHA'ları 6-9 nm.'de uçabilmektedir. Adalardan, Miçotakis hükümetine ve Yunanistan'a çok daha fazlasını herhangi bir tazminat ödemedi Yunan egemenliğine "yaklaşıyor".**

- **Üçüncüsü,** Türkiye'nin Yunanistan'a karşı tek ve sürekli bir olay olarak, Yunanistan'ın egemenliğine ve ulusal çıkarlarına karşı olan ihtilafları ve iddiaları kontrol edilebilir ve yönetilebilir bir sorundur. **Ancak Miçotakis hükümetinin Yunanistan'ın egemenliğini yasal olarak ve aslında uluslararası bağlamda destekleyememesi tehlikeli bir tehdide dönüşüyor.**

Türkiye özellikle **Ege'deki çok sayıda adacık ve adacığın Yunanlılığını sorguluyor. Hatta BM'ye** Ege'deki ada, adacık ve adacıklar üzerindeki egemenliği sorguladığı bir mektup bile gönderdi. Ancak Miçotakis hükümetinin Ege'deki adacık ve adacıkların Yunanlılığını sağlamakta **yetersiz kaldığı görüldü.**

Miçotakis hükümetinin Dışişleri Bakanlığı Dendias başkanlığındaki BM'ye gönderdiği cevap mektubunda Lozan ve Paris Antlaşmaları ile Ege'deki adacık ve kayalık adacıkların Yunanistan'a verildiğinin belirtildiği bir cevap mektubu bunu kanıtıyor. Ancak bu iki Antlaşmanın **hiçbir yerinde adacık ve adacıkların Antlaşmalar ile Yunanistan'a verildiği yazılmamakta,** hatta "adalar" ve "kaya adacıkları" kelimelerinden bile bahsedilmemektedir.

Bu gerçek, **hükümetin Yunan egemenliğine zarar verecek şekilde suç teşkil eden bir kayıtsızlığı** teşkil etmektedir, çünkü adacıklar ve adacıklar, tamamen Yunan olmasına rağmen, hükümet, kayıtsızlıktan, zayıflıktan veya kararlılıktan (?), yasal olarak destek vermemektedir. Bunun sonucunda da ülke uluslararası alanda dirençli hale gelecek ve Ege'deki Yunan egemenliği azalacaktır. Çünkü **kayalık adaların Rumluğu, Antlaşmalarda değil,** Ege'de Yunan egemenliğinin sağlanması amacıyla Türkiye'nin imzaladığı ve ne yazık ki hükümetin belirleme zahmetine girmediği uluslararası anlaşmalarda belirtiliyor.

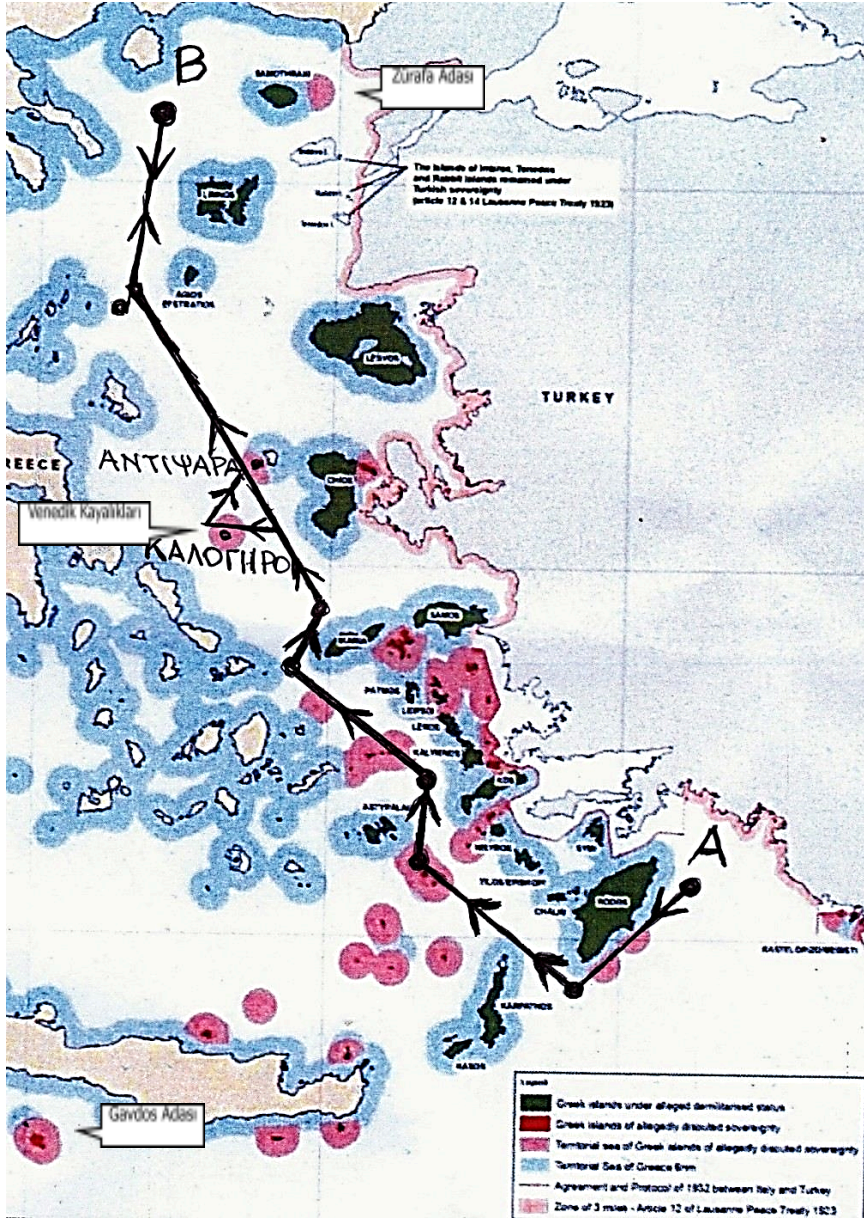
İkinci mektuba göre **ABD hükümeti, Yunan egemenliğini Türk F-16'larından yalnızca Evros ağzından Didimoteicho'ya kadar güvence altına alıyor,** çünkü Lozan Antlaşması'na dayalı olarak Yunan egemenliğini uluslararası alanda tanıyan bir Yunan-Türk sınırı var. **ABD, Evros'tan Kastelorizo'ya kadar Ege'yi Erdoğan'ın insafına bırakıyor** çünkü uluslararası denizde egemenlik yok.

Blinken'in Ege'deki Yunan egemenliği ve ulusal çıkarlarına ilişkin ikinci "carmaniola" mektubu, Kongre Araştırma Direktörlüğü'nün 2023 ABD-Türkiye ilişkilerine ilişkin raporunun devamı niteliğinde olduğu için sürpriz olamaz. Yunan hükümetinin hiçbir tepki göstermediği bu acınası rapor, Ege'deki Yunan adalarını resmi olarak Yunan olmayan olarak nitelendiriyor ancak tartışmalı, **Türk uçuşlarının adalar üzerindeki Yunan egemenliğini ihlal etmediğini, çünkü bu adalar Yunan değil, fakat tartışmalı, tartışmalı.**

Biden yönetiminin varsayımı olarak "Pazar demokrasisi"nin aktarıldığı Kongre Raporunun ilgili haritasında **2023 yılından itibaren ada, adacık ve adacıkların Yunan olmadığı (Haritada pembe renkte):**

- Girit bölgesinde: Gavdos, Chrysi, Koufonisi, Dia, Dragonada, Elasa.
- Karpathos bölgesinde: Astakida, Zafora, Pacheia, Makra.
- Stefania, Pontikousa, Giali, Imia, Pserimos, Lipsi, Farmakonisi, Arkioi, Agathonisi, Agrelousa, Hatapodia, Melabioi, Donousa, Kalogeri, Antipsara, Oinuses, Tzourafa, Stroyli ve Khina adacıkları ve kayalık adacıklarının yanı sıra.

Yani Biden yönetimine göre **29 Yunan adası, adacık ve kayalık adacık** ve aynı zamanda Türkiye-Yunan egemenliğine sahip değil, ne Yunanistan'a ne de Türkiye'ye ait olmadığı için mülkiyet statüsü yok, tartışmalı ve başıboş. Ve Kongre'ye gönderilen bu ikinci Blinken mektubu, Biden yönetiminin parmağıyla Yunan egemenliğini parçalamakta "özgürleşen" Erdoğan için ikinci bir lütuf.



Amerikan Kongresi Raporunun haritasında 29 adamız pembe renkte olup ihtilafli olarak işaretlenmiştir. Aynı haritada Yunan egemenliğinin Türk İHA'ları tarafından neredeyse her gün ihlal edildiğini görüyoruz.

Türkiye, Ege'de Rodos'tan Taşoz'a kadar Yunan egemenliği sayesinde rahatsız edilmeden İHA'larla neredeyse her gün koşmaya devam ediyor ve Yunan adalarını, adacıklarını ve kayalık adacıklarını işgal ederek Atina FIR'da ilgili yasadışı uluslararası bildiriye yayınlıyor (haritaya bakınız).