

## **DARBE SUÇU İŞLEYENLER DIŞARIDA, MONTRÖ'YE VE EGEMENLİK HAKLARIMIZA SAHİP ÇIKAN AMİRALLER GÖZ ALTINDA. BAĞIMSIZ VE TARAFSIZ YARGI NEREDE ?...**

126 Emekli Büyükelçi'nin Kanal İstanbul ve Montrö konusundaki endişelerini dile getiren açıklamasına ses çıkarmayan AKP Hükümeti ve yargı, aynı konuda açıklama yapan 104 Amiral darbe iması yapmakla suçladı. Yüzlerce Mehmetçiğin katili terörist Osman Öcalan'ın TRT'ye çıkarılmasını ifade özgürlüğü sayıp soruşturma bile açmayan Ankara Cumhuriyet Başsavcılığı, 104 emekli Amiral'in Montrö açıklaması için TCK 316/1 maddesinde yazılı "**Devletin Güvenliğine ve Anayasal Düzene Karşı Suç İşlemek İçin Anlaşma**" suçundan re'sen soruşturma başlattı.

Amiraller, TCK 302-316 arasındaki maddelerden sorumlu tutuluyor. Amirallerin açıklamasında söz konusu suçlara karşılık gelen hiçbir madde yok. Ayrıca, **Türkiye Cumhuriyeti'nin egemenlik haklarına sahip çıkmak ne zaman suç oldu?** Aslında, Ankara Cumhuriyet Başsavcılığı, farkında olmadan Cumhur İttifakını suçlamış. **2018 Seçimleri ile başlayan Cumhur İttifakı döneminde, Küçük Çuha ve Limoniyе adaları ile Muğla Plati Kayalığı Yunanistan tarafından işgal edildi. 2 Türk Adası ve 1 Türk Kayalığı'nın işgalinden, ittifak liderleri AKP Genel Başkanı Tayyip Erdoğan, MHP Genel Başkanı Devlet Bahçeli ve BBP Genel Başkanı Mustafa Destici sorumludur.**

Anılan liderlerin, TCK 302 ve 309'da tanımlanan suçlar ile birlikte TCK 316'da tanımlanan, "Suç İşlemek İçin Anlaşma" suçunu işledikleri açıkça görülmektedir. TCK 309'da tanımlanan suçun da darbe suçu olduğunu hatırlatalım. Bizzat darbe suçu işleyenlerin, Türkiye'nin egemenlik haklarına sahip çıkan 104 Amiral darbecilikle suçlaması akla ziyan bir durumdur.

**Şimdi, Ankara Cumhuriyet Başsavcılığı'na soralım, suç işlemek için anlaştığı açıkça görülen Erdoğan, Bahçeli ve Destici hakkında neden soruşturma açılmıyor?** Başta Küçük Çuha Adası olmak üzere Girit Adası'nın etrafında işgal edilen Türk adaları hakkında soruşturma açmaktan Ankara Cumhuriyet Başsavcılığı sorumludur. Girit etrafında işgal edilen adalardan 5'i, 2004 yılında işgal edildi. Erdoğan'ın Başbakanlığı döneminde işlediği suçlardan dolayı hakkında soruşturma açılması ve yargılanmasının önünde hiçbir yasal ve hukuki engel yoktur.

## **MÜSTAFİ AMİRAL CİHAT YAYCI, SİLAH ARKADAŞLARINI NASIL SATIŞA GETİRDİ?**

Amiral Cihat Yayı, 104 Amiralin açıklamasına imza atmadı. İmza atmak ya da atmamak Yayı'nın en doğal hakkıdır. Yayı'nın, söz konusu açıklamayı siyasi olduğu için imzalamadığı iddia ediliyor. Ancak, Yayı'nın Deniz Kuvvetleri Temsilcisi olarak, **Bahçeşehir Üniversitesi'nde, 09-10 Kasım 2016'da** düzenlenen **Montreux Türk Boğazları Sözleşmesi Sempozyumu'nda** yaptığı konuşmada, 104 Amiralin yaptığı açıklamada kullanılan ifadelerin benzeri var. Yayı da yaptığı konuşmada, "**Montrö Boğazlar Sözleşmesi'ni tartışmaya açacak düzenlemelerden kaçınılması gerektiğini**" belirtmiş. Yani Yayı, daha önce söylediklerini inkar ederek, 104 Amiralin açıklamasını siyasi bulmuş ve silah arkadaşı amiralleri satışa getirmiş.

**ÜNİVERSİTE MONTREÜ TÜRK BOĞAZLARI SÖZLEŞMESİNİN 60. YILI VE KARADENİZ DENİZ GÜÇLERİ ARASINDA GÜVENLİ İHTİYAÇLARI VE ETKİLERİ**  
Tammamir Cihat YAYICI  
Deniz Kuvvetleri Temsilcisi

1. Giriş

A. Söylen diğer Karadeniz'i "Deniz Sifiri ve suhul deniz" olarak tanımlanarak, bir zamanlar sadece Karadeniz Bölgesi için değil, aynı zamanda Akdeniz için de önemli bir deniz yolu olarak değerlendirilmekteydi. Bu durum, bölgenin stratejik öneminin artmasına ve bölgeyi bir dizi stratejik güce sahip bir bölge haline getirmişti.

(1) "Deniz Çirrafı Savaş" olarak bilinen, 1546'da başlayan ve 1571'de biten Osmanlı-Portekiz Savaşı, bölgenin stratejik öneminin artmasına ve bölgeyi bir dizi stratejik güce sahip bir bölge haline getirmişti.

(2) "Türk-Çin Savaşı" ve "Süleymaniye" gibi büyük savaşlar da Karadeniz deniz yollarını stratejik önemi artırarak, bölgeyi bir dizi stratejik güce sahip bir bölge haline getirmişti.

(3) 1840'ta Osmanlı Devleti'nin zayıflamasıyla, bölgenin stratejik önemi arttı. Bu durum, bölgenin stratejik öneminin artmasına ve bölgeyi bir dizi stratejik güce sahip bir bölge haline getirmişti.

(4) 1878'de Avrasya Bulvarı Projesi ile bölgenin stratejik önemi arttı. Bu durum, bölgenin stratejik öneminin artmasına ve bölgeyi bir dizi stratejik güce sahip bir bölge haline getirmişti.

(5) 1914'te Birinci Dünya Savaşı sırasında, bölgenin stratejik önemi arttı. Bu durum, bölgenin stratejik öneminin artmasına ve bölgeyi bir dizi stratejik güce sahip bir bölge haline getirmişti.

(6) 1936'da Montreü Boğazlar Sözleşmesi ile bölgenin stratejik önemi arttı. Bu durum, bölgenin stratejik öneminin artmasına ve bölgeyi bir dizi stratejik güce sahip bir bölge haline getirmişti.

(7) 1978'de Montreü Boğazlar Sözleşmesi'nin 40. yıldönümü nedeniyle, bölgenin stratejik önemi arttı. Bu durum, bölgenin stratejik öneminin artmasına ve bölgeyi bir dizi stratejik güce sahip bir bölge haline getirmişti.

(8) 1996'da Montreü Boğazlar Sözleşmesi'nin 60. yıldönümü nedeniyle, bölgenin stratejik önemi arttı. Bu durum, bölgenin stratejik öneminin artmasına ve bölgeyi bir dizi stratejik güce sahip bir bölge haline getirmişti.

(9) 2016'da Montreü Boğazlar Sözleşmesi'nin 80. yıldönümü nedeniyle, bölgenin stratejik önemi arttı. Bu durum, bölgenin stratejik öneminin artmasına ve bölgeyi bir dizi stratejik güce sahip bir bölge haline getirmişti.

(10) 2021'de Montreü Boğazlar Sözleşmesi'nin 100. yıldönümü nedeniyle, bölgenin stratejik önemi arttı. Bu durum, bölgenin stratejik öneminin artmasına ve bölgeyi bir dizi stratejik güce sahip bir bölge haline getirmişti.

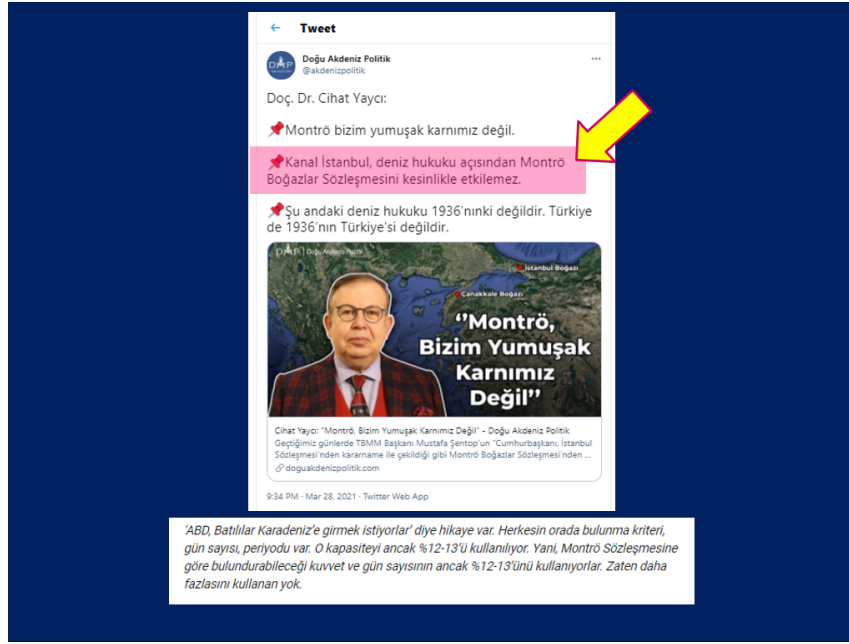
(3) Tadi ihtiyacının resmi olarak dile getirmesi de; akademik ve siyasi içerikli makale/yazılarda zaman zaman "Montreü Sözleşmesinin tadi edilmesi"ne yönelik yorumlara rastladığımız bir dönemde Montreü Boğazlar Sözleşmesini tartışmaya açabilecek düzenlemelerden ve sözleşmenin tadi veya feshinin gündeme getirilmesine yol açabilecek beyanlardan özellikle Türkiye dışındaki devletlerin kaçınması gerektiğini değerlendiriyorum. Zira bilinmelidir ki, uluslararası deniz hukukuna göre İstanbul ve Çanakkale Boğazları ulusal birer boğaz ve Marmara Denizi ise bir iç denizdir.

Beni dinlediğiniz için hepinize teşekkürlerimi ve saygılarımı sunuyorum.

**Deniz Kuvvetleri Temsilcisi Tammamir Cihat Yayıcı'nın, Bahçeşehir Üniversitesi'nde, 09-10 Kasım 2016'da düzenlenen Montreux Türk Boğazları Sözleşmesi Sempozyumu'nda yaptığı konuşma**

**KANAL İSTANBUL'UN İNŞA EDİLMESİ HALİNDE, MONTRÖ SÖZLEŞMESİ FİLEN SONA ERER, TÜRKİYE'NİN VE KARADENİZ'E KIYIDAŞ DEVLETLERİN GÜVENLİĞİ TEHLİKEYE GİRER !...**

Yayıcı, 28 Mart 2021'de yayınladığı tweet mesajında, “Kanal İstanbul, deniz hukuku açısından **Montrö Boğazlar Sözleşmesini kesinlikle etkilemez**” demiş. Kibirli ve çokbilmiş tavırları ile tanınan, TV programlarında Profesör ünvanlı akademisyenlere ve emekli Büyükelçilere ayar ve akıl vermeye çalışan, AKP'nin ve ABD'nin borazanı Yayıcı'nın bu sözleri kuyruklu bir yalandır. **1982 Birleşmiş Milletler Deniz Hukuku Sözleşmesi (BMDHS) Madde 37-44'e göre uluslararası seyirüfere açık doğal ve yapay boğazlardan, bütün ticaret ve savaş gemileri, transit geçiş hakkını kullanarak, engelleme ve sınırlama olmadan geçiş yapar. BMDHS Md. 35/c'ye göre hukuki statüleri özel sözleşmelerle belirlenmiş boğazlarda transit geçiş rejimi uygulanmaz. Danimarka Boğazları ve Cebelitarık Boğazı ile Çanakkale ve İstanbul Boğazları, geçiş rejimi özel sözleşmelerle belirlenmiş boğazlar arasında yer almaktadır.**



**1936 Montrö Sözleşmesi Madde 18'e göre, barış zamanında, Karadeniz'e kıyıdaş olmayan devletlerin savaş gemilerinin Karadeniz'deki toplam tonajı 45 bin tonu geçemez ve her bir savaş gemisi Karadeniz'de 21 günden fazla kalamaz.** Kanal İstanbul'un inşa edilmesi halinde, Montrö Sözleşmesi'ndeki kuralları, kanal için uygulamak mümkün değildir. Çünkü, Montrö, sadece Çanakkale ve İstanbul boğazları ile Marmara Denizi'nden geçiş kurallarını öngören ve **Uğraksız Geçiş'i** düzenleyen bir sözleşmedir. Yapay kanallar arasında bulunan Panama ve Süveyş Kanalı'nda olduğu gibi Kanal İstanbul'da da, BMDHS Md. 37-44 de öngörülen transit geçiş kurallarını uygulamak zorunluluğu vardır.

İnşa edilmesi halinde, kanalı kullanan savaş gemileri, **45 bin ton tonaj ve 21 gün sınırlamasına tabi olmadan** transit geçiş yaparak Karadeniz'e giriş yapabilir ve Karadeniz'de istediği kadar kalabilir. Böyle bir durumda Montrö ile Karadeniz'de uygulanan 45 bin ton tonaj ve 21 gün sınırlaması ve Montrö Sözleşmesi fiilen sona erer. Kanalı inşa etmek isteyen AKP İktidarının maksadının, ABD savaş gemilerinin Montrö'ye tabi olmadan Karadeniz'e çıkmasını sağlamak olduğu açıkça görülmektedir.

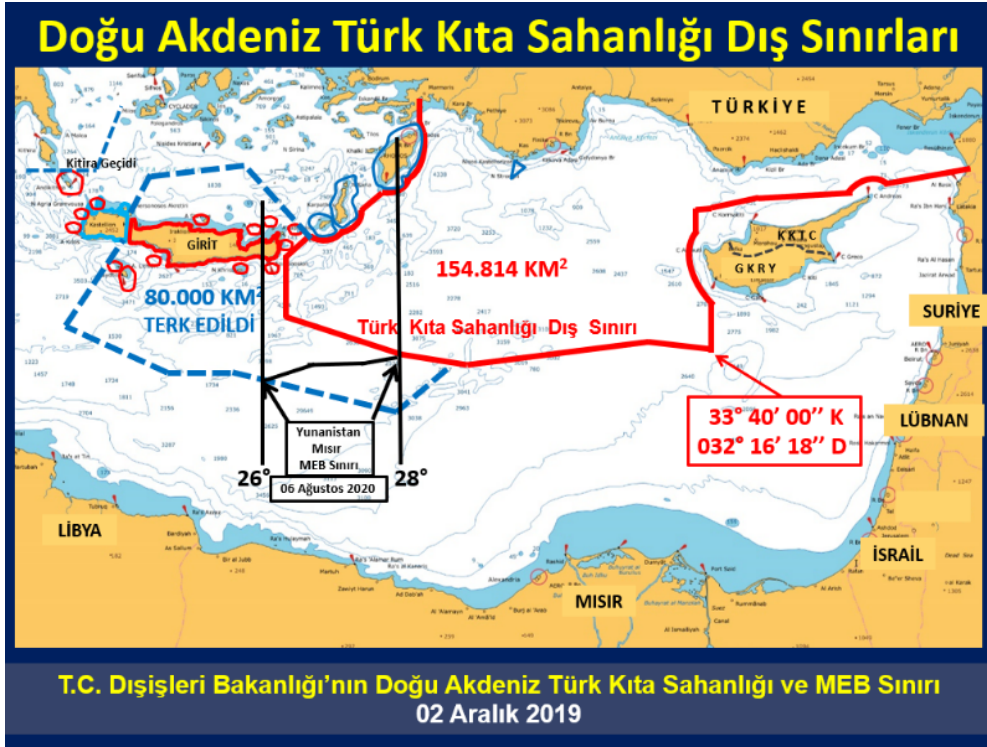
**Montrö Sözleşmesi'nin giriş kısmında, sözleşmenin Türkiye'nin güvenliği ve Karadeniz'e kıyıdaş devletlerin güvenliği için düzenlendiği belirtilmiştir. Kanal İstanbul'un inşa edilmesi ve işletilmesi halinde, hem Türkiye'nin ve Karadeniz'e kıyıdaş olan devletlerin güvenliği tehlikeye girer hem de bölgemiz ile birlikte dünya kaosa sürüklenir.** Türkiye, Montrö'deki kazanımlarını ve egemenlik haklarını kaybederek, İstanbul ve Çanakkale Boğaz Komutanlıkları ile Gökçeada, Bozcaada, Heybeliada ve Marmara adalarındaki askeri birliklerini lağvetmek ve 2. Kor. K.ılgı birliklerini Çanakkale Boğazı'ndan geriye çekmek zorunda kalır. Ayrıca, Kanalı'nın inşası ile Trakya'nın işgali kolaylaşır.

Kanalı ticari gemiler de kullanmaz. Çünkü, şu anda boğazdan geçen gemiler ton başına 0,90 ABD doları öderken, Kanal'dan geçecek gemiler ton başına 5,5 dolar ödeyecek. 100 bin tonluk petrol tankeri veya konteynır gemisi boğazdan geçerse 90 bin dolar, kanaldan geçerse 550 bin dolar ödeyecek. Böyle bir durumda gemi acentelerinin hiçbirisi gemisini kanaldan geçirmez. Ayrıca, Çanakkale ve İstanbul boğazlarından geçen ticari gemilerin sayısı da her geçen yıl daha da azalmaktadır.

## 100 BİN KİLOMETREKARELİK TÜRK KİTA SAHANLIĞI'NI YUNANİSTAN'A TERK EDEN CİHAT YAYCI, YUNANİSTAN HESABINA ÇALIŞIYOR !...

Yaycı, “Libya Türkiye'nin denizden komşusudur” tezi ile Türk kamuoyunu ve devleti yanlış yönlendirmiştir. Çapraz hatlar tezi ile Türkiye'nin Girit Adası üzerindeki egemenlik haklarını yok sayan Yaycı, görsel ve yazılı basın ile akademik yayın yapan dergilerden yaptığım uyarılara rağmen **karşılıklı kıyılar kuralını** yok saymıştır.

Yaycı'nın kıta sahanlığı haritasında Mısır ile olan deniz sınırımızı 28. Boylamda sonlandırması dikkat çekmiştir. Çünkü anılan 28. Boylam sınırı Soros'un Türkiye'ye dayattığı sınırdır. Yaycı'nın bıraktığı boşluktan istifade eden Yunanistan, 28. Boylam ile 26. Boylam arasındaki Türk Kıta Sahanlığını kendi kıta sahanlığına katmıştır. **Yaycı, 80 bin kilometrekarelik Türk Kıta Sahanlığının Yunanistan'a terk edilmesine ve Girit Adası ile etrafındaki adalar üzerindeki egemenlik haklarımızı kaybetmemize neden olmuştur.**

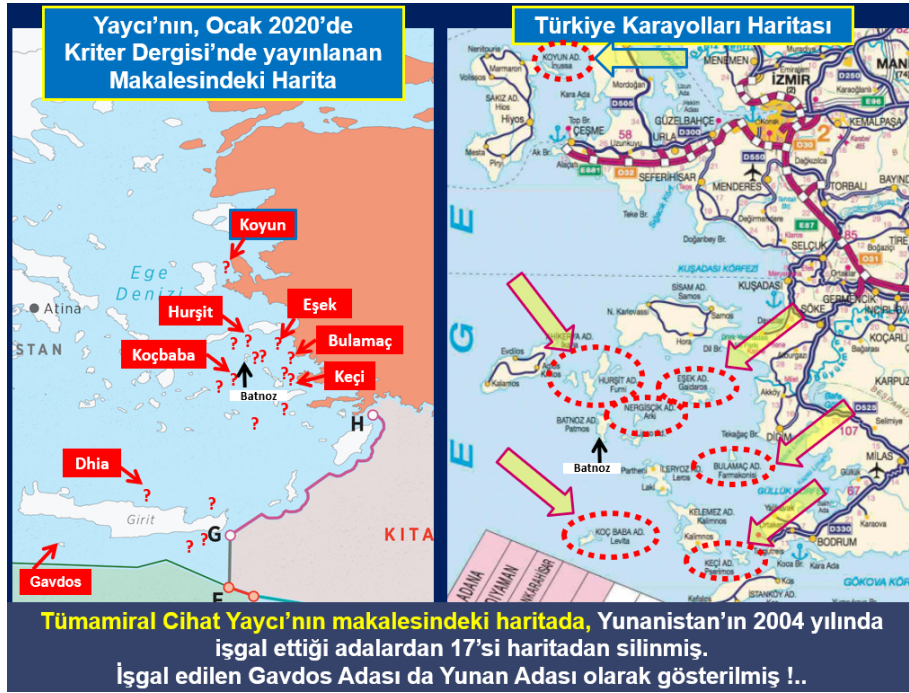


Yaycı'nın Deniz Kuvvetleri Kurmay Başkanı olarak görev yaptığı dönemde yayınlanan Mavi Vatan haritası'nda da **Ege Denizi'ndeki 20 bin kilometrekarelik Türk Kıta Sahanlığı Yunanistan'a terk edildi.** Türk Deniz Kuvvetleri'nin 1974'te yayınladığı haritada 24. Boylamdan geçen Türk Kıta Sahanlığı sınırı, Mavi Vatan haritasında, 85 km. geriye çekilerek 25. Boylamdan geçirildi.



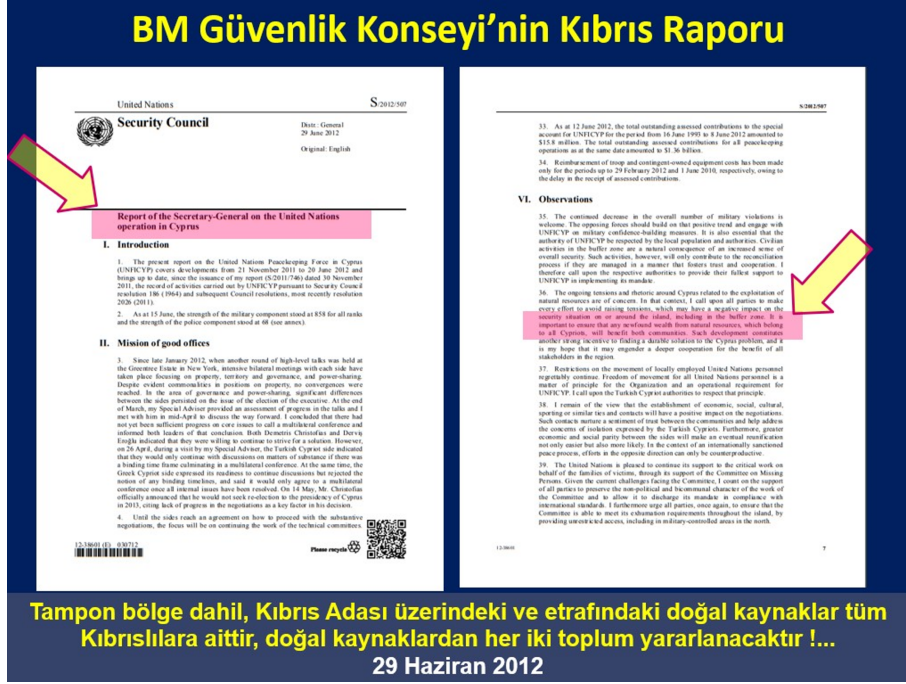
Sözcü  
16 Eylül 2019

Hokkabazlıkta sınır tanımayan Yaycı, Ocak 2020'de yayınlanan makalesinde büyük bir skandala imza attı. Yaycı'nın AKP'nin borazanı Kriter Dergisi'nde yayınlanan haritasında, Yunanistan'ın 2004 yılında işgal ettiği adalardan 17'si silinmiş, işgal edilen Gavdos Adası da Yunan Adası olarak gösterilmişti. Yunanistan'ın Batnoz Adası'nı haritada gösteren Yaycı, Batnoz'dan daha büyük olan Hurşit Adası'nı denize gömmüş. Türkiye Karayolları haritasında bile gösterilen Türk adaları Yaycı'nın haritasında denize gömülmüş.



ÇİHAAT YAYCI'NIN SON HOKKABAZLIKLARI !..

Çapraz hatlar tezinde ısrar eden Yayıncı'nın, "İsrail Türkiye'nin denizden komşusudur" makalesi ve haritası hem Bahçeşehir Üniversitesi'nin sitelerinde hem de İsrail basınında yayınlandı. Yayıncı, Kuzey Kıbrıs Türk Cumhuriyeti (KKTC)'nin de hak sahibi olduğu kıta sahanlığı parsellerini İsrail'e terk etmiş. Halbuki, Birleşmiş Milletler (BM) Güvenlik Konseyi bültenlerinde yayınlanan raporda, "Tampon bölge dahil, Kıbrıs Adası üzerindeki ve etrafındaki tüm doğal kaynaklar tüm Kıbrıslılara aittir ve her iki toplum yararlanacaktır" kuralı bütün dünyaya duyuruldu.



Üstelik, Güney Kıbrıs Rum Yönetimi (GKRY) Lideri Anastasiadis de, Eylül 2020'de Birleşmiş Milletler Genel Kurulu'nda yaptığı konuşmada, "Doğal gaz gelirlerini Kuzey Kıbrıs'taki Türklerle paylaşmaya hazırız dedi. Yani, GKRY'nin deklare ettiği 13 parsel de, KKTC'nin de payı ve hakkı var.



Yaycı, BM Raporuna ve Anastasiadis'in açıklamalarına rağmen yayınladığı haritada, **karşılıklı hatları, Rodos Adası'nın üzerinden geçirmiş, Gazze Şeridi'ndeki Filistin'in Kıta Sahanlığı ve MEB'ini yok saymış, KKTC'nin de hak sahibi olduğu 12. parselin tamamı ile 7,8,9,10 ve 11. parsellerin bir kısmını İsrail'e terk etmiştir.**



Yaycı, başka bir hokkabazın uyandırması ile yeni bir harita yayınlamak, “**Filistin ve İsrail Türkiye'nin denizden komşusudur**” haritasını yayınladı. İlk yayınladığı haritadan “U” dönüşü yapan Yaycı, yeni haritada, **karşılıklı hatları, Rodos Adası'nın kuzeyinden geçirmiş, Gazze Şeridi'ndeki Filistin'in Kıta Sahanlığı ve MEB'ini haritaya dahil etmiş, KKTC'nin de hak sahibi olduğu 12. parselin tamamı ile 7,8,9 ve 11. parsellerin bir kısmını İsrail ve Filistin'e terk etmiştir .**



Böyle bir hatayı zircahil birisi yapsa cahilliğine verilir. Ancak, bu kadar vahim hataları yapan Yaycı'nın isminin önünde emekli Amiral ve Doç. Dr. sıfatı var.

## DARBE SUÇU İŞLEYEN AMİRAL YAYCI, BAHÇEŞEHİR ÜNİVERSİTESİ'NDE !...

Cihat Yaycı, **20 Ağustos 2017-18 Mayıs 2020** tarihleri arasında yaklaşık 3 yıl süre ile Deniz Kuvvetleri Kurmay Başkanı olarak görev yaptı. Kurmay Başkanı'nın, Deniz Kuvvetleri Komutanı adına, Donanma Komutanlığı, Kuzey Deniz Saha ve Güney Deniz Saha Komutanlıklarına direktif verme yetkisi var. Görsel ve yazılı basın üzerinden, Yunanistan'ın, Küçük Çuha Adasını işgale hazırlandığını belirterek uyarıda bulunmama rağmen, Yunanistan, hiçbir engelle karşılaşmadan elini kolunu sallayarak **19 Ağustos 2019**'da Küçük Çuha Adası'nı işgal etti. İşgal ile ilgili video **Greek Reporter**'da yayınlandı. Video'nun bağlantısı <https://www.youtube.com/watch?v=iYM2Uzfoycr> dir. İşgalin tespit edilmesi sonrasında, Küçük Çuha Adası'nın işgali haberi 10 Aralık 2020'de Türk basınında yayınlandı.



Yunan Savunma Bakanı Yardımcısı **Alkiviadis Stefanis**'in 14 Mart 2020'de Plati Kayalığı'nı ziyaret etmesi üzerine **Muğla Plati Kayalığı**'nın da işgal edildiği ortaya çıktı.



LEADERSHIP - STRUCTURE - NEWS SECTION - LINES - MULTIMEDIA - CONTACT

Home / News Section / Press Releases

### Visits of the Deputy Minister of National Defence Alkiviadis Stefanis to Samos, Leros, Kalymnos, Kalolimnos and Kos



The Deputy Minister of National Defence **Alkiviadis Stefanis** conducted visits to the islands of Samos, Leros, Kalymnos, Kos, Kalolimnos small island and Plati rock, on Saturday 14 March 2020.

During his visits, the Deputy Minister of National Defence visited the Samos Port Authority, the premises of Military Units on Leros and Kalymnos and the HQ of the 80 Higher National Guard Battalions Command (Kos), where he met with competent bodies and was briefed on their activities in the context of countering migration flows.

Furthermore, he conducted visits to the "NIKIFOROS" Gunboat (Leros), the "AGIOS NIKOLAOS" and "FAROS" Surveillance Outposts (Kalolimnos), the "MYKONIOS" Guided Missiles Fast Patrol Boat (Kos), the "ANTONIOS" Offshore Patrol Vessel (Kos), while he participated in day and night operational sailings by crafts and floating assets of the Army, the Navy and the Port Authority.

Tuesday, 17 Mar 20

No calendar events available for this date.

DEFEA  
Defence Exhibition Athens  
www.defea.gov.gr  
23-24 June 2020  
ATHENS (GREECE) - ATHENS, GREECE

The Deputy Minister of National Defence **Alkiviadis Stefanis** conducted visits to the islands of Samos, Leros, Kalymnos, Kos, Kalolimnos small island and Plati rock, on Saturday 14 March 2020.

**Yunan Savunma Bakanı Yardımcısı Alkiviadis Stefanis, Muğla Kalolimnoz Adası ve Plati Kayalığını ziyaret etti !...**  
Yunan Savunma Bakanlığı resmi internet sitesi  
14 Mart 2020

1999'da Türk Genelkurmay Başkanı ve Türk Deniz Kuvvetleri'nin sahip çıktığı **Muğla Plati Kayalığı**, **14 Mart 2020**'de gözümüzün içine baka baka işgal edildi.

Hürriyet

GÜNDEM DÜNYA EKONOMİ SPOR ARENA VIDEO SEYAHAT KELEBEK SON DAKİKA YAZILAR

15 Mayıs 1999 - 09:00 Son Durumlar 15.05.1999 - 09:01

## İkinci Kardak krizi

**Şüpheli gelişmeler**

Türkiye ile Yunanistan'ın savaşıne eğilime giren Kardak krizinden 3 yıl sonra Plati kayalığı krizi patlak verdi. Atina'nın bugün evlenecek bir balıkçıya kiralayarak iskana açmaya çalıştığı Plati kayalığı için Ankara kesen konuştu: "Bu adalar üzerindeki haklarımızı kaybetmemiz söz konusu değildir."

Kardak kayalığına keçi bırakıp Ege sulamı isten Yunanistan, üç yıldık bir aradan sonra bu kez de Plati Kayalığı'nı iskana açmak için yeni bir taktik eylemi başlattı. Atina ile yeni gerginlik edenkiye dön başkertenliki diplomatik ve askeri menketlerde durum değerlendirme toplantıları yapıldı.

Başbakan **Bülent Ecevit**, Atina'nın son girişimini "kabul edilemez" diye niteledi. Bu konuda Genelkurmay Başkanlığı ve Dışişleri Bakanlığı ile görüşeceğini kaydeden Ecevit, "Bu ilk uygulamaya değil. Biz bunları kabul edemeyiz" dedi.

Atina'nın geçen yıl hazırladığı plana göre bombos, üzerinde çalı çırpıdan başka birşey olmayan kayalıklar, yeni evlenecek Yunanlı çiftlere, 30 yıllığına, uygun bir fiyat ve vadelerle kiralanacak, böylece küçük adacıklar iskana açılıp Yunan hakimiyetine geçirelecekti. Bu planın ilk adımı da Plati adacığında atıldı. Yunan Hükümeti bu adacığı bugün evlenecek Kalimnoslu bir balıkçıya kiraladı.

Bu yeni hamle Ankara'yı alarmı geçirdi. Dışişleri Bakanı İsmail Cem, Atina'nın girişimini "Bunu kimse ciddiye almısan. Kendilerine göre şov yapıyorlar. Şov yapmakla hiçbir şey olmaz. Bu haklarımızı kaybetmemiz söz konusu değil" diye değerlendiren, Genelkurmay Başkanı Orgeneral Hüseyin Kıvrıkoğlu, "Yunanistan bu girişimi sürdürürse bundan 3-4 yıl önce ne olduysa yine aynı olur. Türkiye gerekeni yapar" dedi.

**Hürriyet**  
15 Mayıs 1999

Derin Siyaset

SOZCU

## Ecevit'in kurtardığı kayalığı işgal ettiler

Yunanistan koronavirüs günlerinde boş durmadı. Daha önce 18 ada ve bir kayalığımızı işgal eden Atina şimdi de Muğla sınırları içinde yer alan Plati kayalığına bayrağını dikti

Atina'nın legal girişimi Yunan Savunma Bakanı Yardımcısı Alkiviadis Stefanis'in Kalolimnos Adası ve Plati Kayalığı'nı 14 Mart'ta işgal etmeye girişti. Yunan Savunma Bakanlığı ziyaret internet sitesinden yayınladı. Kalemet (Kalimnos) Adası ile Ege Adası arasında bulunan Plati Kayalığı 2 kilometre uzunluğunda 0,5 km eninde 1923 Lomna Antlaşması ile hırsya verilmiş ve 1947 Paris Antlaşması ile egemenliği Yunanistan'a devredilmiş Plati Kayalığı 12 Adakla bağlı ya da bitişik adacık statüsünde bulunmuyor.

**MUDAHALE SİYASALI**

Kardak krizinden 3 yıl sonra Mayıs 1999'da Plati Kayalığı'nı iskana açmaya çalışan Yunanistan'a, Ecevit Hükümeti tarafından sert tepki verilmişti. Bülent Ecevit Atina'nın girişimini "kabul edilemez" olarak nitelemişti. Dışişleri Genelkurmay Başkanı Orgeneral Hüseyin Kıvrıkoğlu da "Yunanistan bu girişimi sürdürürse bundan 3-4 yıl önce ne olduysa yine aynı olur. Türkiye gerekeni yapar" diyerek sarpışık ve müdahale atacağı vurguladı. İsmail Albay Ümit Yalım İkalı belgelerde SOZCU'ye açıkladı.

Yunan bakan Plati'yi 14 Mart'ta ziyaret etti. Kardak'da küçük bir kilit yapıp Yunan bayrağı çekildi.

**Sözcü**  
30 Mart 2020

**Küçük Çuha Adası ve Muğla Plati Kayalığı** işgal edilirken Deniz Kuvvetleri Kurmay Başkanı Tümamiral Cihat Yayı, makamında sepet gibi oturdu, olanı biteni turist gibi seyretti, işgalin önlenmesi

için Deniz Kuvvetleri Komutanı adına, Donama Komutanlığı ve Güney Deniz Saha Komutanlığı'na direktif vermedi.

Vatan topraklarını savunmadan Yunan askerine teslim eden, TCK 302 ile TCK 309'daki darbe suçunu işleyen Yayı, **Bahçeşehir Üniversitesi'nde, Denizcilik ve Global Stratejiler Başkanı** olarak çalışıyor. Bahçeşehir Üniversitesi'nin imkanlarını kullanarak hokkabazlık yapmaya devam eden Cihat Yayı, kamuoyunu yanıltmaya devam ediyor.

**Ümit YALIM**

**Milli Savunma Bakanlığı eski Genel Sekreteri**